

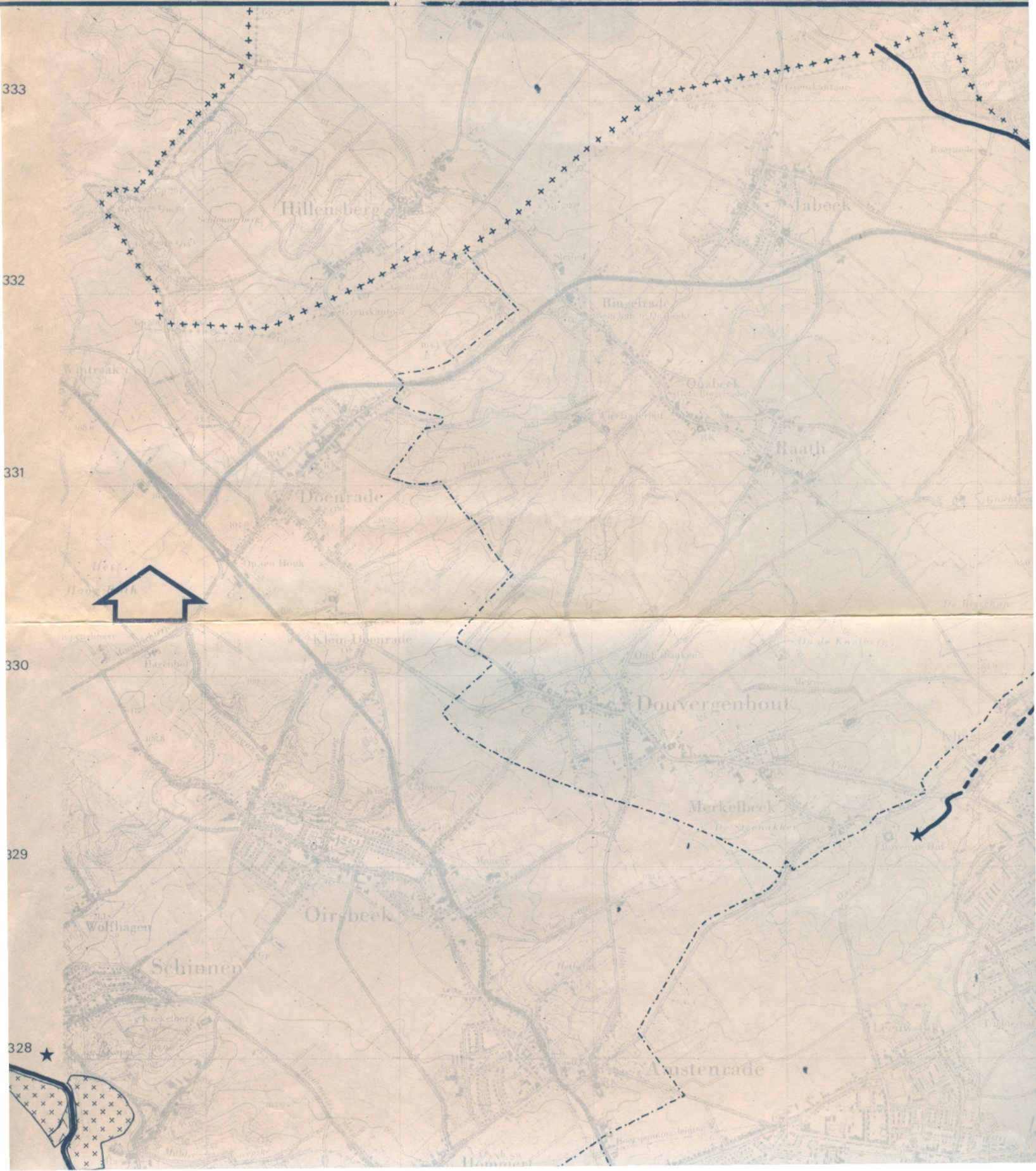
LIK VOORKOMT.

LEGENDA

grens mijnterrein	
gemeentegrens	
landsgrens	
weg/spoorlijn	
bebouwing (huizen, kantoren, woonwagenkamp)	
industrie	
stortplaats (huisvuil, bouwpuin, chemisch afval etc.)	
militair terrein	
landbouw: akker, moestuin	
weiland	
bos (loof- en naaldbos/-bomen)	
recreatieterrein, sportterrein, parkeerplaats	
lage vegetatie (bermvegetatie, onkruid, ongedifferentieerd) + braak	
groeve	
Geconstateerde verontreiniging ten gevolge van mijnsteen/-slik	
beek	
beek, overkluisd	
meer	
bron	

LIJST OP LOKATIES WAAR MIJNSTEEN EN/OF MIJNSLIK V





333

332

331

330

329

328

lage vegetatie (bermvegetatie, onkruid, ongedifferentieerd) + braak

groeve



Geconstateerde verontreiniging ten gevolge van mijnsteen/-slik

beek



beek, overkluisd



meer



bron



kwelzone



riooloverloop/drainagepijp



peilbuis/put





BRUIN

Leverener

Heide

Launeloren

Wulmerheide

HEERLFRUETEL

Nieuwenhagen


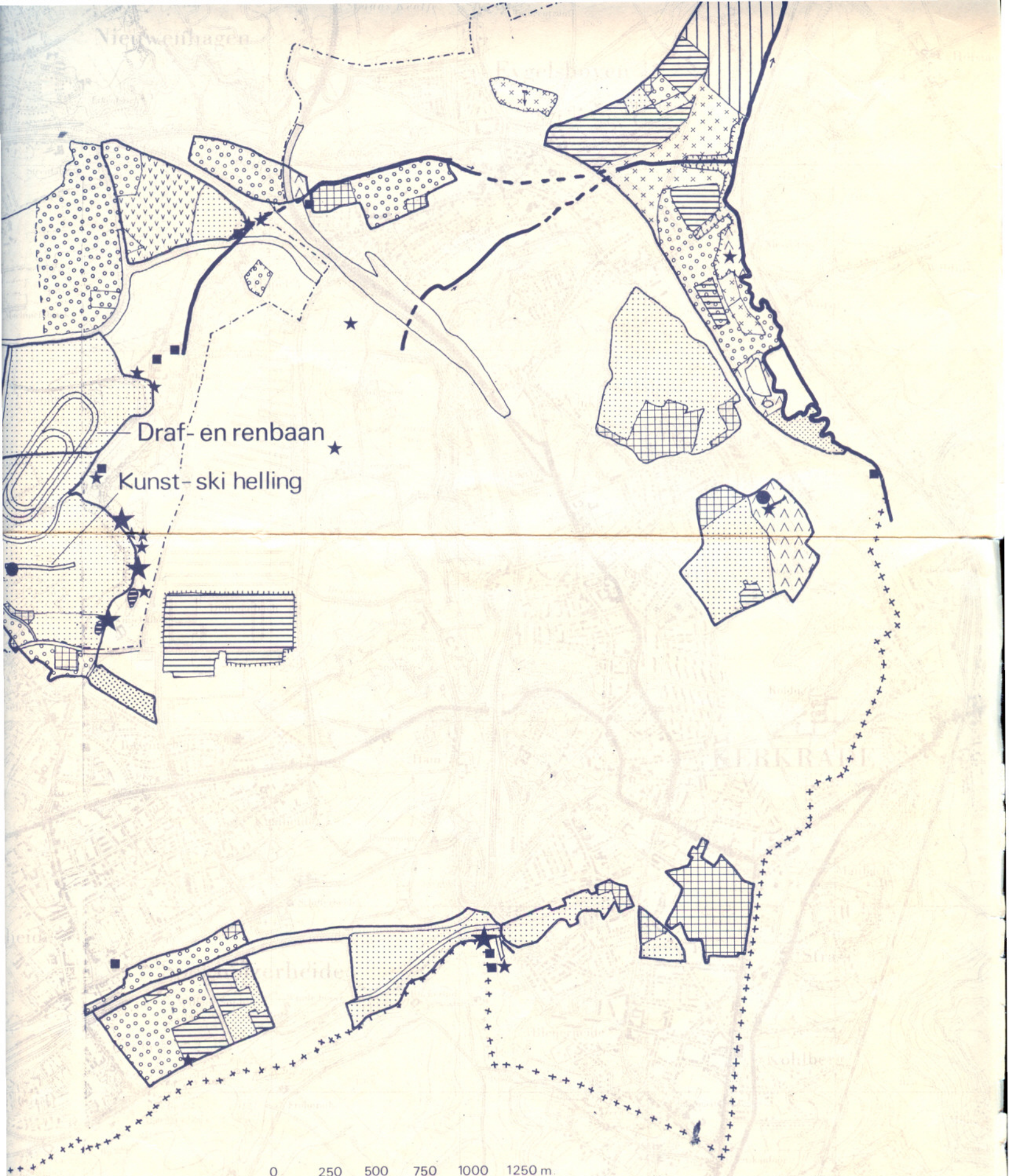
Nieuwenhagen

Palen

SCHAESBERG

ERLE

n
b
k
ri
pe



Vzkgroep Fysische Geografie
 Geografisch Instituut
 Rijksuniversiteit Utrecht
 september, 1985



SCHAFSBURG

HEERLE

Benzenraai

Spekholzenbeid

Loft



ondergrond: Topografische kaart Nederland, schaal 1:25.000
blad 60 D.G en 62 B.E